

副本

檔 號：  
保存年限：

## 雲林縣臺西鄉公所 函

機關地址：636001雲林縣臺西鄉中央路412號  
承辦人：丁碧澄  
電話：05-6982004  
傳真：05-6983165

受文者：本所民政課

發文日期：中華民國113年4月25日  
發文字號：臺鄉民字第1130300185A號  
速別：普通件  
密等及解密條件或保密期限：  
附件：公告文


主旨：有關林○泉等7人承租座落本鄉如公告清冊之國有土地，向本所申請核發該地於民國82年7月21日前已供實際使用之證明一案，茲檢附公告文、清冊、相關土地登記謄本、地籍圖及圖資等資料各1份，請惠張貼於公告欄，請查照。

正本：財政部國有財產署中區分署雲林辦事處、和豐村辦公處、蚊港村辦公處、海北村辦公處、富琦村辦公處、海南村辦公處、五榔村辦公處、牛厝村辦公處、五港村辦公處、泉州村辦公處、海口村辦公處、永豐村辦公處、光華村辦公處、山寮村辦公處、溪頂村辦公處、台西村辦公處  
副本：本所民政課

鄉長李文來

## 雲林縣臺西鄉公所 公告

發文日期：中華民國113年4月25日  
發文字號：臺鄉民字第1130300185B號  
附件：



主旨：有關林○泉等7人為承租座落本鄉如公告清冊之國有土地，向本所申請核發該地於民國82年7月21日前已供實際使用之證明一案，提供公告閱覽。

依據：行政程序法第23條、第46條及第二章第二節等相關規定及比照國有非公用不動產出租管理辦法第22條規定辦理。

公告事項：

- 一、自民國113年4月25日至113年5月9日止，共15日。
- 二、如第三人對本公告事項有疑義者，請於公告期間內檢具相關證明文件向本所提出，逾期無人異議，本所將據以採認。

鄉長李文來

雲林縣臺西鄉公所 82年7月21日前實際使用證明公告清冊

[illegible]

國有非公用土地公告清冊

[illegible]



# 土地登記第二類謄本（地號全部）

## 台西鄉蚊興段 0002-0000地號



列印時間：民國113年04月12日11時08分

頁次：1

本謄本係網路申領之電子謄本，由林樹吉自行列印

謄本種類碼：MLD!N8R5KD3，可至<https://ep.land.nat.gov.tw>查驗本謄本之正確性

台西地政事務所 主 任 林文化

台西電謄字第013500號

資料管轄機關：雲林縣台西地政事務所 謄本核發機關：雲林縣台西地政事務所

\*\*\*\*\*

### 土地標示部

\*\*\*\*\*

登記日期：民國096年11月15日

登記原因：地籍圖重測

面 積：\*\*\*13,067.60平方公尺

使用分區：一般農業區

使用地類別：農牧用地

民國113年01月 公告土地現值：\*\*\*\*1,500元／平方公尺

地上建物建號：（空白）

其他登記事項：重測前：蚊港段0323-0005地號

\*\*\*\*\*

### 土地所有權部

\*\*\*\*\*

（0001）登記次序：0001

登記日期：民國041年09月16日

登記原因：總登記

原因發生日期：民國---年--月--日

所有權人：中華民國

統一編號：00000000158

住 址：（空白）

管 理 者：財政部國有財產署

統一編號：03732401

住 址：台北市中正區愛國西路2號

權利範圍：全部 \*\*\*\*\*1分之1\*\*\*\*\*

權狀字號：---（空白）字第-----號

當期申報地價：113年01月\*\*\*\*\*460.0元／平方公尺

前次移轉現值或原規定地價：

067年10月 \*\*\*\*\*25.0元／平方公尺

歷次取得權利範圍：全部\*\*\*\*\*1分之1\*\*\*\*\*

其他登記事項：申請免繕發權利書狀：辦理公有土地權利登記

〈 本謄本列印完畢 〉

※注意：一、本電子謄本係依電子簽章法規定產製，其所產製為一密文檔與地政事務所核發紙張謄本具有同等效用。

二、若經列印成紙本已為解密之明文資料，僅供閱覽。本電子謄本要具文書證明效力，應上網至 <https://ep.land.nat.gov.tw> 網站查驗，以上傳電子謄本密文檔案，或輸入已解密之明文地政電子謄本第一頁的謄本種類碼，查驗謄本之完整性，以免被竄改，惟本謄本查驗期限為三個月。

三、本謄本之處理及利用，申請人應注意依個人資料保護法第5條、第19條、第20條及第29條規定辦理。

四、前次移轉現值資料，於課徵土地增值稅時，仍應以稅捐稽徵機關核算者為依據。



不實願負法律上一切責任  
林樹吉



# 土地登記第二類謄本（地號全部）

## 台西鄉蚊興段 0027-0000地號



列印時間：民國113年04月12日11時08分

頁次：1

本謄本係網路申領之電子謄本，由林樹吉自行列印

謄本種類碼：MLD!N8R5KD3，可至<https://ep.land.nat.gov.tw>查驗本謄本之正確性

台西地政事務所 主 任 林文化

台西電謄字第013500號

資料管轄機關：雲林縣台西地政事務所 謄本核發機關：雲林縣台西地政事務所

\*\*\*\*\*

### 土地標示部

\*\*\*\*\*

登記日期：民國096年11月15日

登記原因：地籍圖重測

面 積：\*\*\*\*1,550.02平方公尺

使用分區：一般農業區

使用地類別：農牧用地

民國113年01月 公告土地現值：\*\*\*\*1,500元／平方公尺

地上建物建號：（空白）

其他登記事項：重測前：蚊港段0475-0000地號

\*\*\*\*\*

### 土地所有權部

\*\*\*\*\*

（0001）登記次序：0001

登記日期：民國041年09月16日

登記原因：總登記

原因發生日期：民國---年--月--日

所有權人：中華民國

統一編號：0000000158

住 址：（空白）

管 理 者：財政部國有財產署

統一編號：03732401

住 址：台北市中正區愛國西路2號

權利範圍：全部 \*\*\*\*\*1分之1\*\*\*\*\*

權狀字號：---（空白）字第-----號

當期申報地價：113年01月\*\*\*\*\*460.0元／平方公尺

前次移轉現值或原規定地價：

067年10月 \*\*\*\*\*25.0元／平方公尺

歷次取得權利範圍：全部\*\*\*\*\*1分之1\*\*\*\*\*

其他登記事項：申請免繕發權利書狀：辦理公有土地權利登記

〈 本謄本列印完畢 〉

※注意：一、本電子謄本係依電子簽章法規定產製，其所產製為一密文檔與地政事務所核發紙張謄本具有同等效用。

二、若經列印成紙本已為解密之明文資料，僅供閱覽。本電子謄本要具文書證明效力，應上網至 <https://ep.land.nat.gov.tw> 網站查驗，以上傳電子謄本密文檔案，或輸入已解密之明文地政電子謄本第一頁的謄本種類碼，查驗謄本之完整性，以免被竄改，惟本謄本查驗期限為三個月。

三、本謄本之處理及利用，申請人應注意依個人資料保護法第5條、第19條、第20條及第29條規定辦理。

四、前次移轉現值資料，於課徵土地增值稅時，仍應以稅捐稽徵機關核算者為依據。

9E

本謄本與正本相符如  
不實願負法律上一切責任





## 地籍圖謄本

台西電謄字第013500號

土地坐落：雲林縣台西鄉蚊興段2,27地號共2筆



本謄本與地籍圖所載相符（實地界址以複丈鑑界結果為準）

北

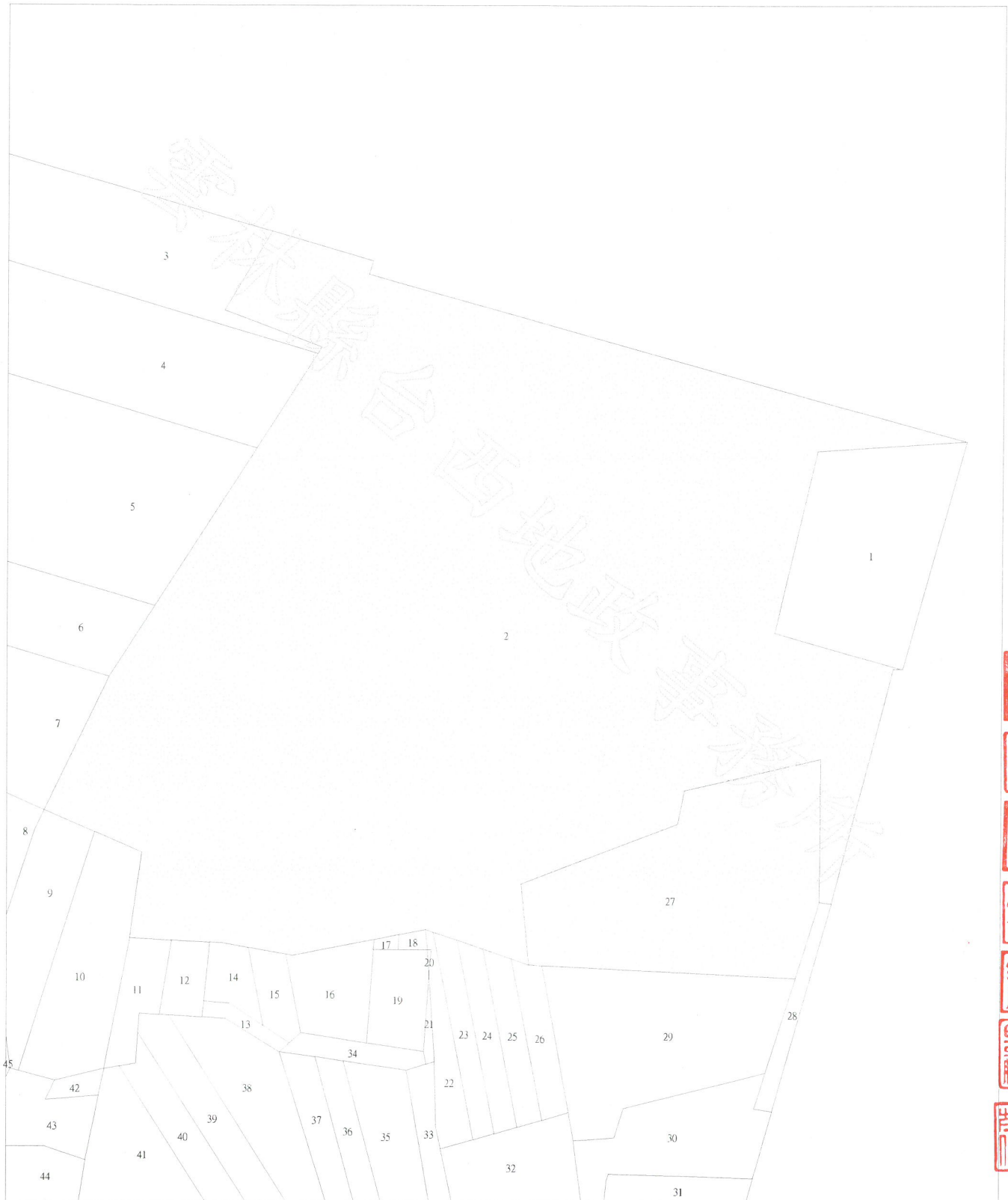


資料管轄機關：雲林縣台西地政事務所

本謄本核發機關：雲林縣台西地政事務所

中華民國 113年04月12日11時08分

主任：林文化



比例尺：1/1000


本影本與正本相符如有  
不實願負法律上一切責任





現場照片：蚊興段 2 內地號

拍攝日期：113. 4. 23





現場照片：蚊興段 27 內地號

拍攝日期：113. 4. 23





